

MATINALS SEAS 2022-2023

Excursió dia 21 de maig de 2023

RUTA PREHISTÒRICA DE LA ROCA (Vallès Oriental)



Dins el Parc de la Serralada Litoral, entre la Roca del Vallès i Òrrius, s'hi troba la Zona Arqueològica de Céllecs o de Can Gol, una gran concentració de jaciments megalítics datats entre el Neolític Final (2500 aC) i l'Edat de Coure (1800 aC), i les restes d'un poblat ibèric.



Dolmen de Can Planes. Foto de Jordi Gironès.

La Ruta prehistòrica de La Roca

Els paisatges de La Roca tenen una petjada de mil·lennis d'ocupació humana evidenciats a través dels nombrosos jaciments arqueològics documentats. En destaquen els que s'agrupen amb la denominació de "Ruta Prehistòrica de la Roca", localitzats en els límits del Parc de la Serralada Litoral, entre els municipis de la Roca del Vallès i Òrrius. Tot seguint l'antic traçat del camí que comunicava el Vallès Oriental amb el Maresme, i que passava per l'ermita de Sant Bartomeu de Cabanyes i per la proximitat de l'as-



Roca Foradada de Can Planes. Foto de Leonci Canals.



Roca de l'Escorpí. Foto de Jordi Gironès.


sentament íber de Céllecs, s'hi troben els diversos jaciments: el dolmen de Can Gol I, el dolmen de Can Gol II, la Pedra Foradada (cova artificial), la Pedra de les Orenetes (un abríc amb pintures rupestres), la Pedra de les Creus (roca amb inscultures), el Plat del Molí, el dolmen de Céllecs. A aquest primer traçat, cal sumar-n'hi un segon tram que es localitza en el sector nord-est del municipi, al voltant del mas de Can Planes, en destaca el dolmen de Can Planes, la Pedra de l'Escorpí i la Pedra Foradada de Can Planes (cova artificial).

El període dels grans monuments funeraris

El megalitisme (del grec "megas" –gran– i "lithos" –pedra–) es defineix com un fenomen constructiu funerari caracteritzat per tombes construïdes amb lloses de grans dimensions.

A Catalunya, aquest fenomen es troba present, majoritàriament, a la zona nord i centre, tot disminuint la presència d'aquests monuments a mesura que avancem vers el sud. Cronològicament se situen, en primer lloc, les cistes de túmul de mitjans del V mil·lenni aC de l'àrea de l'Empordà. Aquestes cistes són les que evolucionarien, entrada ja la primera meitat del IV mil·lenni aC, vers els sepulcres de corredor. D'aquests últims se'n deriven les galeries catalanes que a finals del IV i principis del III mil·lenni aC, s'estenen ja des del Rosselló fins al corredor litoral.

És, doncs, precisament en aquest moment que cal encabir la majoria dels diferents monuments que



Molt a prop de Ca l'Argent hi ha les Pedres de l'Indi i de l'Elefant, que formen part de l'anomenat "Bosc Màgic o Encantat". Es tracta d'unes figures de pedra d'un immens elefant, un indi i un maorí esculpides per un picapedrer de la zona. Fotos de Leonci Canals.

conformen tant la Ruta Prehistòrica de la Roca com els localitzats a les seves rodalies i que ocupen el territori de la Serralada Prelitoral i el Vallès Oriental. A aquests cal afegir, en el decurs ja del III mil·lenni aC, la construcció dels dòlmens simples i de les cistes megalítiques.

Text estret del web sobre turisme de l'Ajuntament de la Roca del Vallès.


Jordi Gironès
SEAS, maig de 2023



El Plat del Rei o del Molí. Foto de Jordi Gironès.




Dolmen de Céllecs o Cabana del Moro. Foto de Leonci Canals.



Pedra de les Orenetes. Foto de Jordi Gironès.



Pedra de les Creus. Foto de Jordi Gironès.



*Roca Foradada.
Foto de Jordi Gironès.*



*Dolmen de Can Gol II.
Foto de Jordi Gironès.*



*Dolmen de Can Gol.
Foto de Jordi Gironès.*